







<p>Deze kaart is noordgericht</p> <p>12345 Perceelnummer</p> <p>25 Huisnummer</p> <p> Vastgestelde kadastrale grens</p> <p> Voorlopige kadastrale grens</p> <p> Administratieve kadastrale grens</p> <p> Bebouwing</p> <p> Overige topografie</p>	<p>Schaal 1:2000</p> <p>Kadastrale gemeente</p> <p>Secctie</p> <p>Perceel</p>	<p>DORDRECHT</p> <p>V</p> <p>1888</p>	
---	---	--	---

Voor een eensluitend uittreksel, Apeldoorn, 7 januari 2015
De bewaarder van het kadaster en de openbare registers

Aan dit uittreksel kunnen geen betrouwbare maten worden ontleend.
De Dienst voor het kadaster en de openbare registers behoudt zich de intellectuele eigendomsrechten voor, waaronder het auteursrecht en het databankenrecht.