






<p>Deze kaart is noordgericht</p> <p>12345 Perceelnummer</p> <p>25 Huisnummer</p> <p> Vastgestelde kadastrale grens</p> <p> Voorlopige kadastrale grens</p> <p> Administratieve kadastrale grens</p> <p> Bebouwing</p> <p> Overige topografie</p>	<p>Schaal 1:2500</p>	<p>BEEK EN DONK</p> <p>C</p> <p>1227</p>	
<p>Voor een eensluitend uittreksel, Apeldoorn, 25 augustus 2014 De bewaarder van het kadaster en de openbare registers</p>	<p>Aan dit uittreksel kunnen geen betrouwbare maten worden ontleend. De Dienst voor het kadaster en de openbare registers behoudt zich de intellectuele eigendomsrechten voor, waaronder het auteursrecht en het databankenrecht.</p>		